

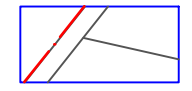
Zeichenerklärung

Nachrichtliche Übernahme

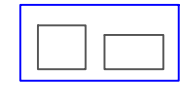


Bebauungsplan
"Wochenendhaussiedlung An der Schlaube"

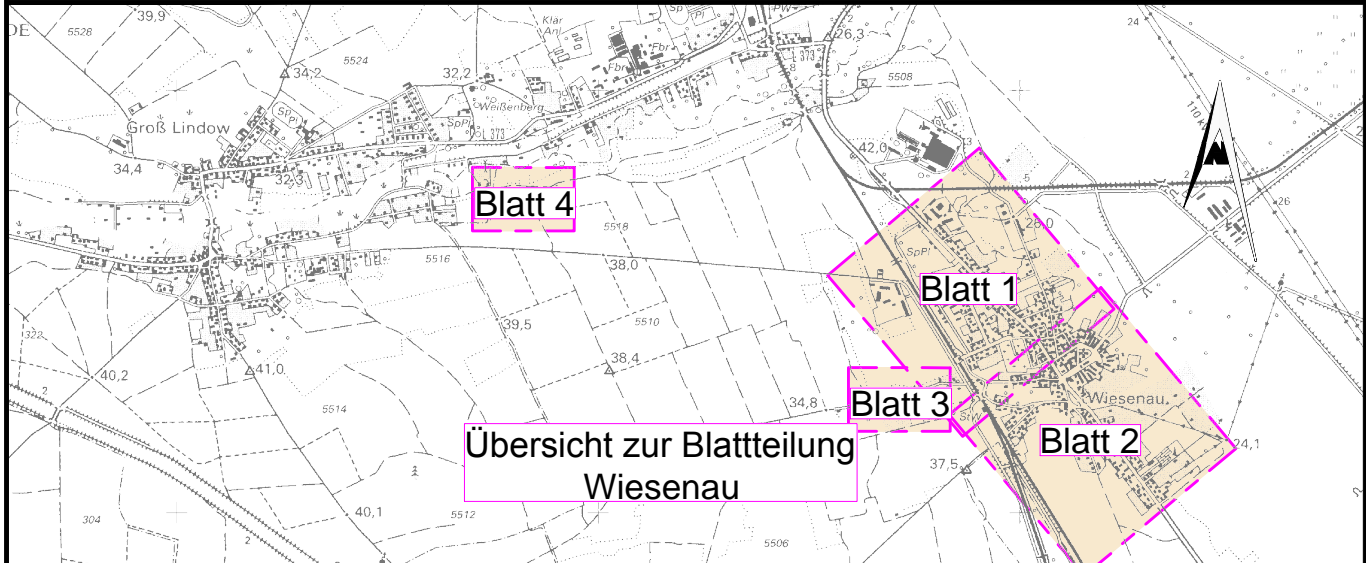
Kartengrundlage (ALK)



Grenzen Flur (rot) / Flurstücken
Verkehrswege-Flurstücken



Gebäude unterschiedlicher Nutzung



Rechtsgrundlage

Baugesetzbuch


In der Fassung der Bekanntmachung vom 23.09.2004 (BGBl. I S. 2414)
zuletzt geändert durch Gesetz vom 20.07.2017 (BGBl. I S. 2808) m.W.v. 29.07.2017
Stand: 05.01.2018 aufgrund Gesetzes vom 30.06.2017 (BGBl. I S. 2193)

Projekt: **Klarstellungs- und Ergänzungssatzung für die Gemeinde Wiesenu**
4. Änderung

3. Entwurf

Die KES Wiesenu besteht aus 4 Blättern.

Maßstab : 1 : 2.500

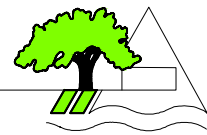


Auftraggeber:
Gemeinde Wiesenu

Anschrift Auftraggeber:
**Amt Brieskow-Finkenheerd
August-Bebel-Straße 18a
15295 Brieskow-Finkenheerd**

LANDPLAN GmbH

15537 Erkner, Am Wasserwerk 11
Telefon (03362) 5844-0 Fax (03362) 75043
Internet: <http://www.landplan.de>



Proj.-Nr.:	16-055
Planungsstand:	Februar 2020
Bearbeiter:	J. Volk
gezeichnet:	I. Volk
Zeichnung-Nr.:	KES-Wie - Blatt 4 von 4