
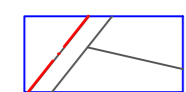
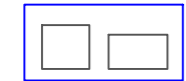


**Zeichenerklärung**

 Klarstellung von Wochenendhausgebieten mit hohem baulichen Gewicht gemäß § 34, Abs. 4 Nr. 1 BauGB

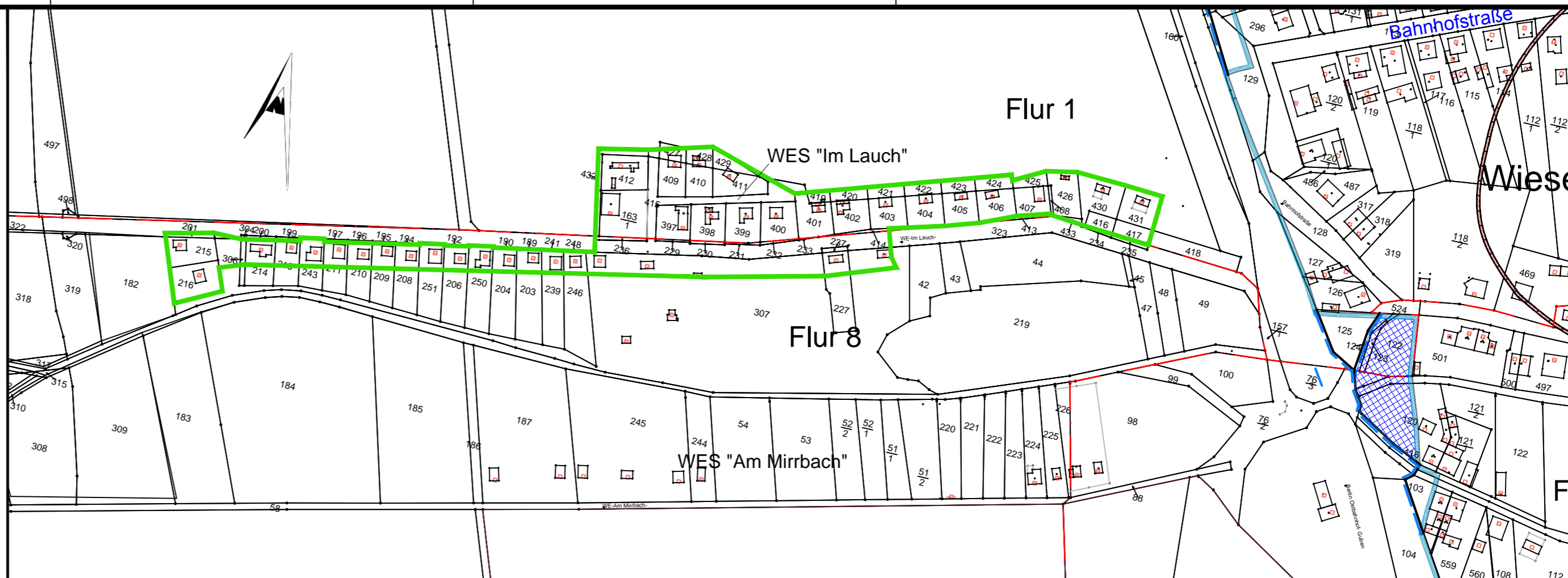
**Kartengrundlage (ALK)**

 Grenzen Flur (rot) / Flurstücken  
Verkehrswege-Flurstücken

 Gebäude unterschiedlicher Nutzung

**Hinweis:**

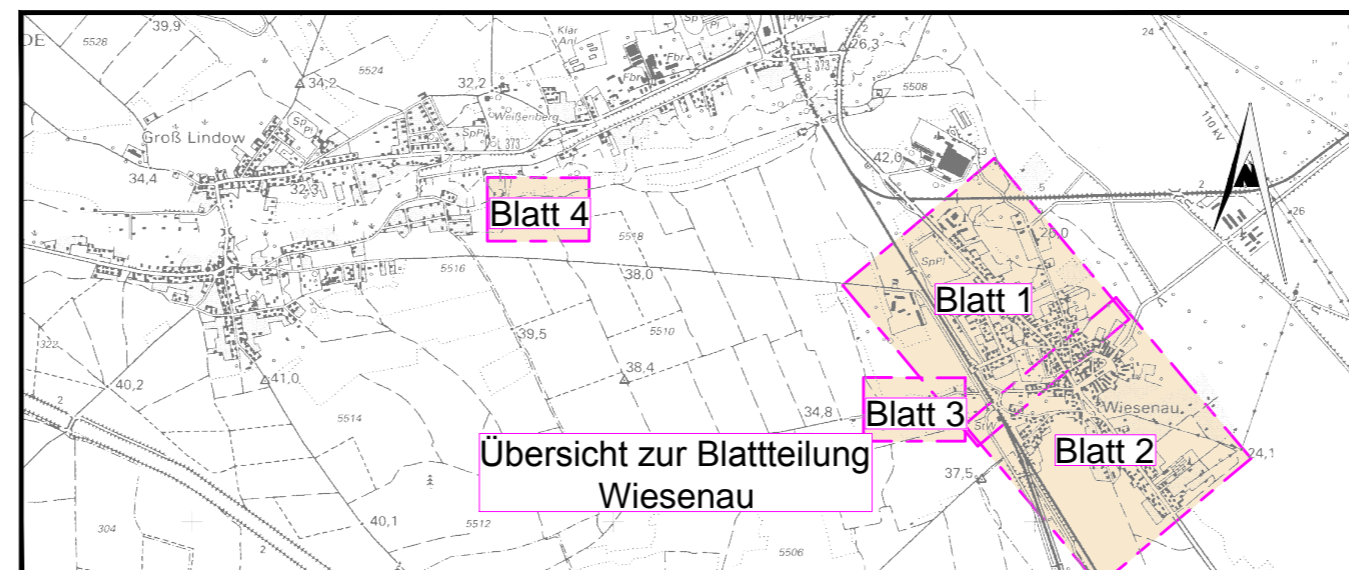
Den Innenbereich begrenzt die Innenseite der Klarstellungslinie!  
Die 4. Änderung umfasst alle bisherigen Änderungen der KES Wiesenu




**Rechtsgrundlage**

**Baugesetzbuch**

In der Fassung der Bekanntmachung vom 23.09.2004 (BGBl. I S. 2414)  
zuletzt geändert durch Gesetz vom 20.07.2017 (BGBl. I S. 2808) m.W.v. 29.07.2017  
Stand: 05.01.2018 aufgrund Gesetzes vom 30.06.2017 (BGBl. I S. 2193)



Projekt:	Klarstellungs- und Ergänzungssatzung für die Gemeinde Wiesenu 4. Änderung  3. Entwurf	Die KES Wiesenu besteht aus 4 Blättern.
Maßstab :	1 : 2.500 	Anschrift Auftraggeber:
Auftraggeber:	Gemeinde Wiesenu	Amt Brieskow-Finkenheerd August-Bebel-Straße 18a 15295 Brieskow-Finkenheerd
Proj.-Nr.:	16-055	Planungsstand:
Bearbeiter:	J. Volk	gezeichnet:
Zeichnung-Nr.:	KES-Wie - Blatt 3 von 4	

**LANDPLAN GmbH**

15537 Erkner, Am Wasserwerk 11  
Telefon (03362) 5844-0 Fax (03362) 75043  
Internet: <http://www.landplan.de>

