

Flur 1

**Fünfeichen**

**Verfahrensvermerke**

1. Die Gemeindevertretung der Gemeinde Fünfeichen hat am xx.xx.2020 die Aufstellung der Klarstellungssatzung für den Gemeindeteil Fünfeichen beschlossen. Der Beschluss ist ortsüblich bekannt gemacht worden.

Müllrose, den (Siegel)  
 Amtsdirektor

2. Die Aufstellung der Klarstellungssatzung für den Gemeindeteil Fünfeichen wurde am xx.xx.xxxx von der Gemeindevertretung als Satzung beschlossen.

Müllrose, den (Siegel)  
 Amtsdirektor

3. Die Satzung wird hiermit ausgefertigt.

Müllrose, den (Siegel)  
 Amtsdirektor

4. Der Satzungsbeschluss über die Aufstellung der Klarstellungssatzung für den Gemeindeteil Fünfeichen sowie die Stelle, bei der die Satzung auf Dauer während der Dienststunden von jedermann eingesehen werden kann und über den Inhalt Auskunft zu erhalten ist, sind im Amtsblatt, Ausgabe ..... ortsüblich bekannt gemacht worden.

In der Bekanntmachung ist auf die Geltendmachung der Verletzung von Verfahrens- und Formvorschriften und von Mängeln der Abwägung sowie auf die Rechtsfolgen (§ 215 Abs. 2 BauGB) und weiter auf die Fälligkeit und Erlöschen von Entschädigungsansprüchen (§ 44 BauGB) hingewiesen worden. Die Satzung tritt mit der Bekanntmachung in Kraft.





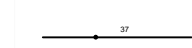
Müllrose, den (Siegel)  
 Amtsdirektor

**Rechtsgrundlage** (Stand: 24. September 2020)

**Baugesetzbuch**


In der Fassung der Bekanntmachung vom 23.09.2004 (BGBl. I S. 2414) zuletzt geändert durch Gesetz vom 08.08.2020 (BGBl. I S. 1728) m.W.v. 14.08.2020

**Zeichenerklärung**

-  Klarstellungsflächen gemäß § 34, Abs. 4 Nr. 1 BauGB
-  Geplante Ergänzungsflächen
-  Vorhandener B-Plan
- Grenzdarstellung**
-  Flurgrenze
-  Flurstückgrenze mit Grenzpunkt und Flurstücknummer

**Hinweis:**

Den Innenbereich begrenzt die Innenseite der Klarstellungslinie!  
 Die Satzung wurde nach § 13 BauGB, vereinfachtes Verfahren, aufgestellt.

Projekt: <b>KES Gemeinde Schlaubetal, Ortsteil Fünfeichen</b> <b>4. Änderung Entwurf</b>		Diese Satzung besteht aus einem Blatt.  Amt Schlaubetal Bahnhofstraße 40 15299 Müllrose
Maßstab : 1 : 2.500	Anschrift Auftraggeber:	
Auftraggeber: <b>Amt Schlaubetal für die Gemeinde Schlaubetal</b>		Proj.-Nr.: 18-001 Planungsstand: September 2020 Bearbeiter: J. Volk gezeichnet: I. Volk Zeichnung-Nr.: ALKIS_5-Eichen_1
<b>LANDPLAN GmbH</b> 15537 Erker, Am Wasserwerk 11 Telefon (03362) 5844-0 Fax (03362) 75043 Internet: http://www.landplan.de		
		

P:\Projekte\Am\_Schlaubetal\18-001\_KES-Fünfeichen\Karten\DWG\Fläche01\_KES\_5-Eichen\_V04\_IV\_24\_09\_2020.dwg Moddatum: 24.Sep-20